



FORMULIER VONDSMELDING

VONDSMELDING

Naam vinder Naam melder
Adres Adres
Telefoon/..... Telefoon/.....
Datum vondst/...../20.. Datum melding/...../20..
E-mail E-mail

VINDPLAATS

Administratief

Provincie
Gemeente
Deelgemeente
Gehucht/wijk
Toponiem
Straat
Huisnr.....

Kadastraal

Gemeente
Afdeling.....
Sectie.....
Perceelnr(s).....

Geografisch

Kaartblad
Naam
Nummer
Schaal 1/.....
Streek
Landschap
Bodem.....
Lambert-coördinaten:
X (W-O)
Y (N-Z)

Beschrijving

Geschatte oppervlakte van de vindplaats:.....m²
Hiervan gecontroleerde oppervlakte:m²
Situering van de vondsten (*):
 In situ
 verplaatst
 Bouwvoor
 Oppervlakte
Diepte t.o.v. maaiveld:cm

Vondstomstandigheden

Grondgebruik (*)

- Akker
- Boomgaard
- Weiland
- Braak
- Bebouwd
- Andere

Omstandigheden (*)

- Graafwerken
- Afbraakwerken
- Prospectie
- Boring
- Opgraving
- Andere

(*) aankruisen



Vondsten & Sporen

Vondsten

aantal fragmenten	aardewerk glas metaal steen been hout, andere	steentijd, metaaltijd, Romeins, vroegME, ME, postME	vorm, type, gebruiks- sporen
aantal	materiaal	datering	Korte beschrijving

(ga indien nodig verder op ommezijde)

Sporen

aantal sporen	steenbouw houtbouw, kuil, greppel	steentijd metaaltijd Romeins, vroegME, ME postME	Vorm kleur, vulling
aantal	aard	datering	Korte beschrijving

(ga indien nodig verder op ommezijde)

Administratieve gegevens

eigenaar van de vondsten.....

bewaarplaats van de vondsten.....

grafische documentatie:

tekeningen: ja/nee – indien ja: bijgevoegd/beschikbaar (**)

foto's: ja/nee – indien ja: bijgevoegd/beschikbaar (**)

dia's: ja/nee – indien ja: bijgevoegd/beschikbaar (**)

geschreven documentatie:

eerdere vondstmeldingen: ja/nee (**)

CAI-registratie: ja/ nee (**) – indien ja: CAI-nr.

Advieskaartzone: ja/nee (**) – indien ja: nr zone

Andere

Literatuur

.....
.....
.....
.....

(**) schrappen wat niet past




(vervolg vondsten)

(vervolg sporen)

Tekeningen


Tekening bij de situering van de vindplaats

Duid op tekening enkele herkenningpunten aan (bv. wegen, kerk, omtrek van stad of gemeente)




Tekening bij de beschrijving van de vindplaats

Herneem op deze tekening enkele van bovenstaande herkenningpunten



Tekening van een eventueel profiel op de vindplaats

Duid op de tekening aan waar de vondsen en/of sporen zich situeren



Te sturen naar:

**Instituut voor het Archeologisch Patrimonium
Doornveld
Industrie Asse 3 nr. 11 bus 30
1731 Asse- Zellik**